

Vorlage an den Kreistag

Betr.: Umstufung der Teilstrecke der Kreisstraße K 102 A vom nördlichen Anschluss an die Neubaustrecke der K 102 A (Sankt-Georg-Straße) bis zum (südlichen) Anschluss an die Neubaustrecke der Gemeindestraße im Ortsteil Wenigentaft der Gemeinde Buttlar

Eingang:	15.03.2010
KT	100-8/2010
TOP-Nr.:	10
(wird vom Kreistagsbüro ausgefüllt)	

I. Beschlussvorschlag:

Der Kreistag beschließt auf der Grundlage des § 7 Abs.2 Satz 1 i.V.m. § 3 Abs.1 Ziff. 2 und 3 Thüringer Straßengesetz vom 07. Mai 1993 (GVBl. 14 S. 273 ff) der Umstufung (hier: Abstufung) der Kreisstraße K 102 A vom nördlichen Anschluss an die Neubaustrecke der K 102 A (Sankt-Georg-Straße) / Netzknoten (NK) 5225 016 (km 1,183) bis zum (südlichen) Anschluss an die Neubaustrecke der Gemeindestraße / NK 5225 311 (km 2,101) zur Gemeindestraße in die Baulast der Gemeinde Buttlar zuzustimmen.

II. Begründung:

Nach § 3 Abs.1 Thüringer Straßengesetz (ThürStrG) sind die Straßen nach ihrer Verkehrsbedeutung eingeteilt. Gemäß § 7 Abs.2 ThürStrG ist eine Straße in die entsprechende Straßengruppe umzustufen, wenn sich die Verkehrsbedeutung dieser Straße bzw. Teilstrecke dieser Straße ändert.

Kreisstraßen, das sind Straßen, die dem Verkehr zwischen benachbarten Kreisen und kreisfreien Städten, dem überörtlichen Verkehr innerhalb eines Kreises oder dem unentbehrlichen Anschluss von Gemeinden oder räumlich getrennten Ortsteilen an überörtliche Verkehrswege dienen oder zu dienen bestimmt sind.

Diese o.g. Teilstrecke der Kreisstraße K 102 A dient nur noch dem Verkehr innerhalb des Ortsteils Wenigentaft der Gemeinde Buttlar.

Diese Teilstrecke der Kreisstraße K 102 A besitzt damit die Verkehrsbedeutung einer Gemeindestraße nach § 3 Abs.1 Ziffer 3 ThürStrG.

Der unentbehrliche Anschluss des Ortsteiles Wenigentaft an überörtliche Verkehrswege ist über die verbleibenden Teilstrecken und die Neubaustrecke der K 102 A an die Bundesstraße B 84 in Buttlar sichergestellt.

Weiterhin besteht über die K 102 A - in nordwestlicher Richtung - eine Verbindung in den benachbarten Landkreis Hersfeld-Rotenburg, die über die dortige K 19 an die Landesstraße L 3173 führt.

Der Wartburgkreis als Träger der Straßenbaulast der o.g. Teilstrecke der Kreisstraße K 102 A ist, mit Beziehung auf die v.g. Darlegungen, nach § 7 Abs.2 ThürStrG zur Umstufung verpflichtet.

Auf der Grundlage der Verwaltungsvereinbarung zwischen dem Wartburgkreis und der Gemeinde Buttlar vom 19. November 2003 hat die Gemeinde Buttlar die Straßenbaulast für die o.g. Teilstrecke bereits ab dem Zeitpunkt des Beginns der Baumaßnahmen zur Dorferneuerung im Bauraum dieser Kreisstraßenteilstrecke übernommen.

Eine weitere Festlegung dieser Verwaltungsvereinbarung beinhaltet, dass diese Teilstrecke der K 102 A mit der Verkehrsfreigabe, der im Bereich Wenigentaft auf einen anderen Verkehrsweg verlegten K 102 A, zur Gemeindestraße abgestuft wird.



Krebs
Landrat



Krauser
Erster Kreisbeigeordneter

- Anlagen: - Übersichtslageplan (M 1 : 50.000)
- Lageplan (unmaßstäblich)
- Knotenpunktskizzen (unmaßstäblich)

Mansbach

Gemeinde Unterbreizbach

von 5225 017

km 3,159 K 102A neu
km 0,000 K 102A alt

6

K 19 Δ

5225 016

LAND HESSEN
LK HERSFELD-ROTENBURG
Gemeinde Mansbach

FREISTAAT
THÜRINGEN
WARTBURGKREIS
Gemeinde Buttlar



Δ K 102A

5

km 1,983 K 102A neu

G-Str.

km 1,183 K 102A alt

Δ K 102A wird G-Str.

Neubau K 102A Δ

km 0,040 G-Str. neu

km 0,000 G-Str. neu

Buttlar
OT Wenigentaft

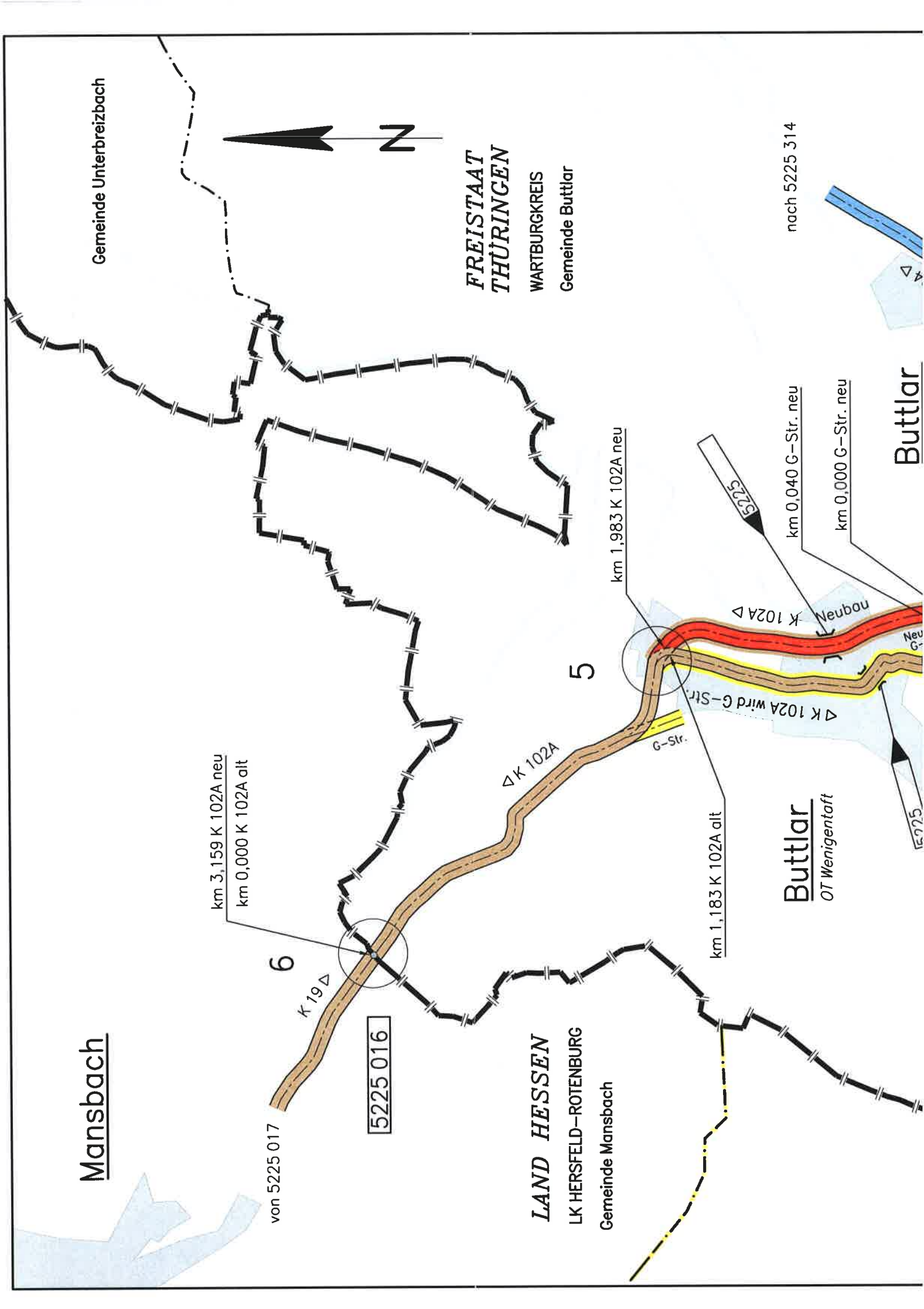
Buttlar

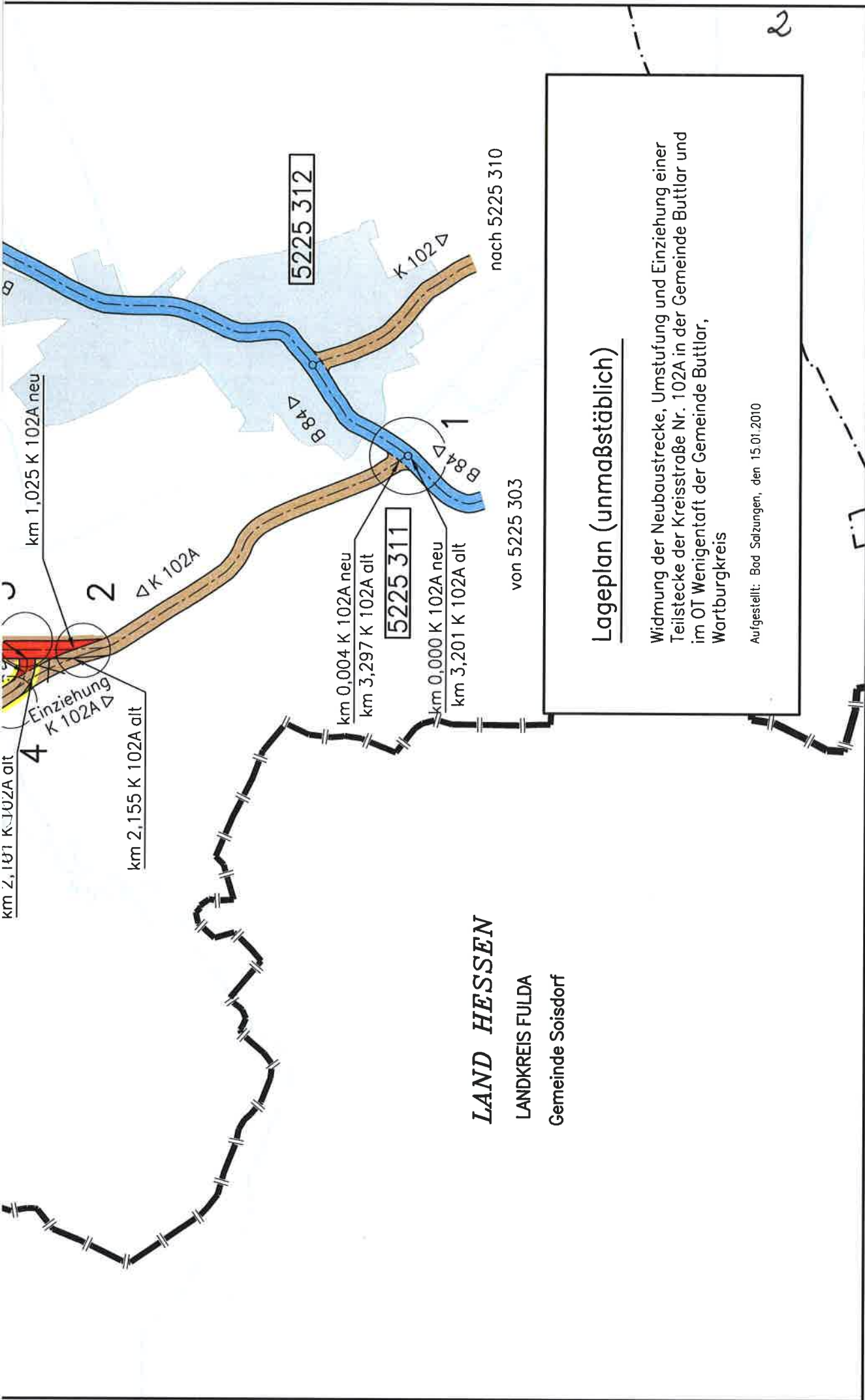
nach 5225 314

5225

Δ

Δ





LAND HESSEN
LANDKREIS FULDA
Gemeinde Soisdorf

Lageplan (unmaßstäblich)

Widmung der Neubaustrecke, Umstufung und Einziehung einer Teilstecke der Kreisstraße Nr. 102A in der Gemeinde Buttlar und im OT Wenigentaft der Gemeinde Buttlar, Wartburgkreis

Aufgestellt: Bod Salzungen, den 15.01.2010

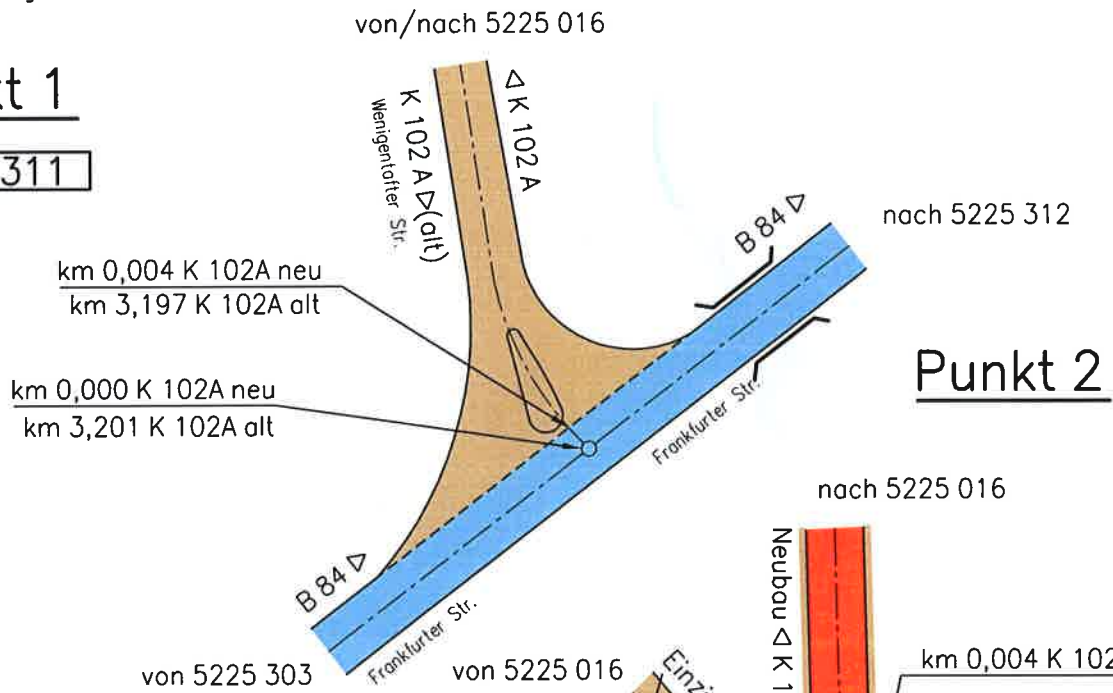
Knotenpunktskizzen (unmaßstäblich)

3

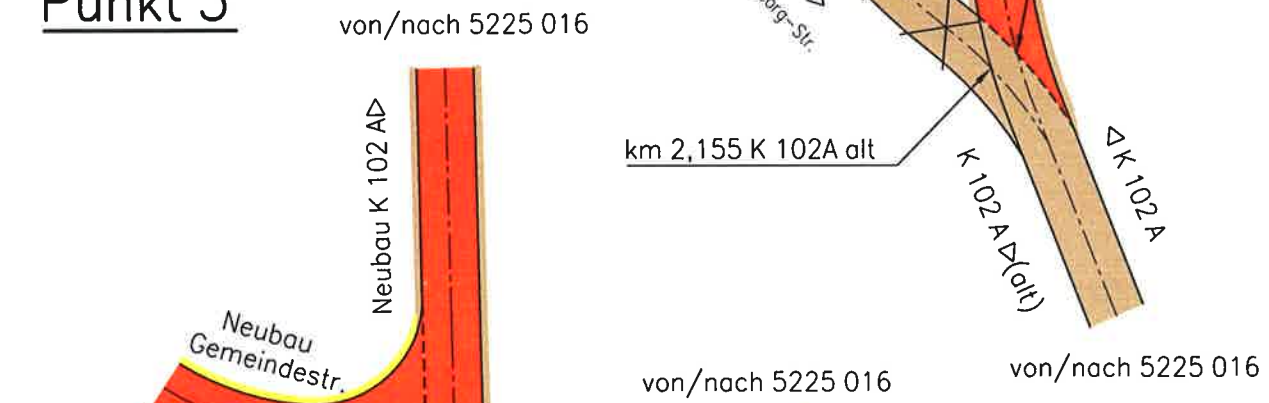
Widmung der Neubaustrecke, Umstufung und Einziehung einer Teilstecke der Kreisstraße Nr. 102A in der Gemeinde Buttlar und im OT Wenigentaft der Gemeinde Buttlar, Wartburgkreis

Punkt 1

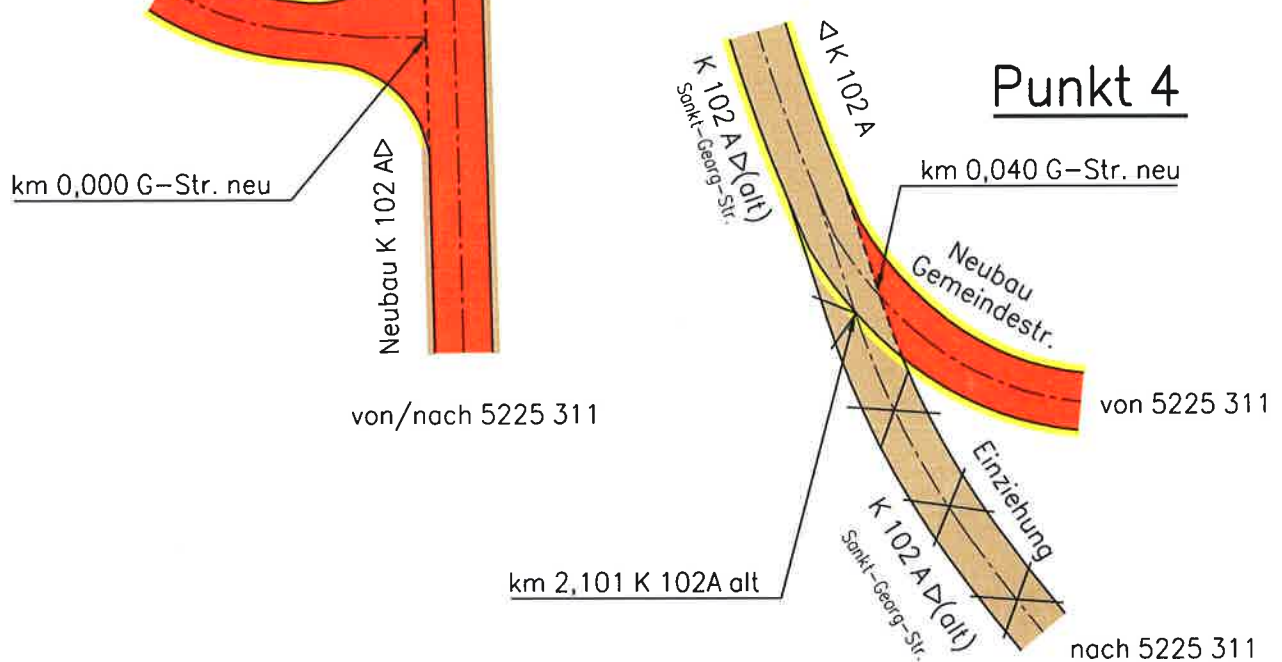
5225 311



Punkt 3



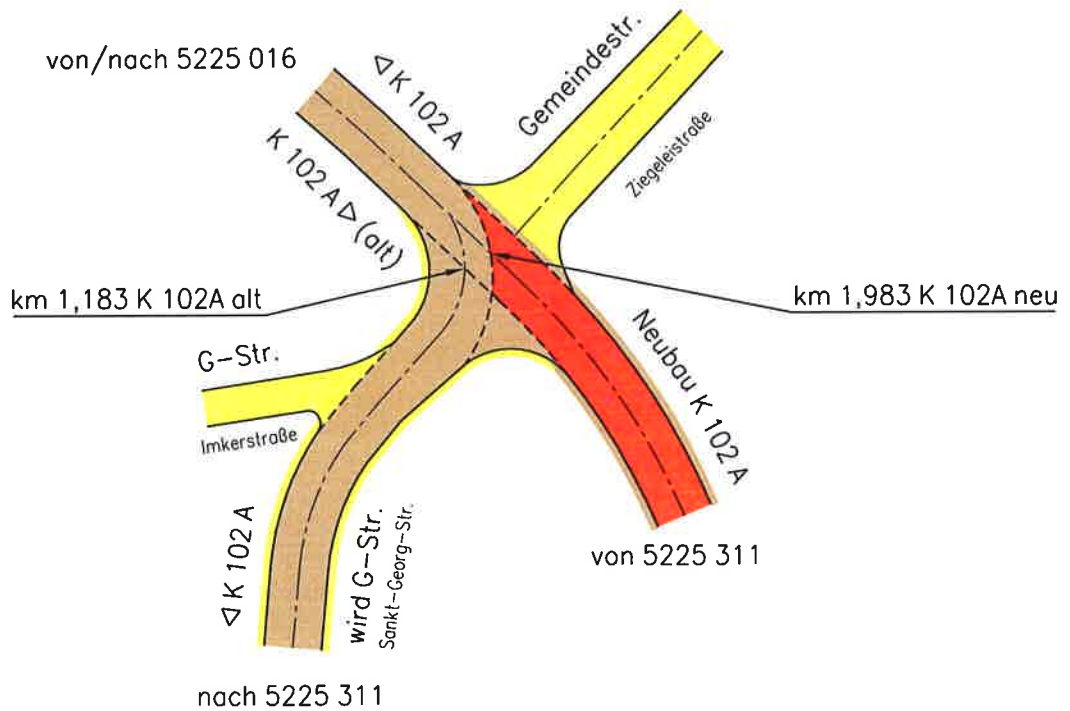
Punkt 4



Knotenpunktskizzen (unmaßstäblich)

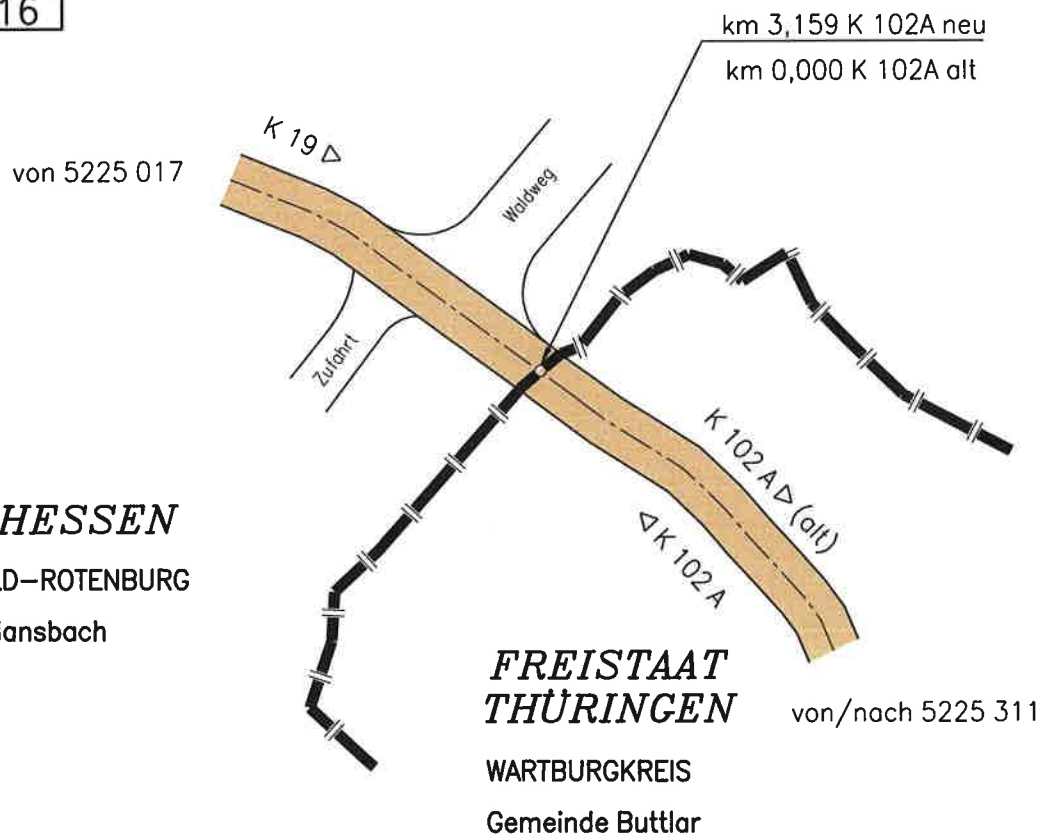
Widmung der Neubaustrecke, Umstufung und Einziehung einer Teilstecke der Kreisstraße Nr. 102A in der Gemeinde Buttlar und im OT Wenigentaft der Gemeinde Buttlar, Wartburgkreis

Punkt 5



Punkt 6

5225 016



LAND HESSEN
LK HERSFELD-ROTENBURG
Gemeinde Mansbach

FREISTAAT
THÜRINGEN

WARTBURGKREIS
Gemeinde Buttlar