

## Vorlage an den Kreisausschuss

**Betr.: Umstufung der Teilstrecke der Kreisstraße K 102 A vom nördlichen Anschluss an die Neubaustrecke der K 102 A (Sankt-Georg-Straße) bis zum (südlichen) Anschluss an die Neubaustrecke der Gemeindestraße im Ortsteil Wenigentaft der Gemeinde Buttlar**

Eingang: 15.03.2010

KA 105-8/10

TOP-Nr.: 12

(wird vom Kreistagsbüro ausgefüllt)

### I. Beschlussvorschlag:

Der Kreisausschuss empfiehlt dem Kreistag auf der Grundlage des § 7 Abs.2 Satz 1 i.V.m. § 3 Abs.1 Ziff. 2 und 3 Thüringer Straßengesetz vom 07. Mai 1993 (GVBl. 14 S. 273 ff) der Umstufung (hier: Abstufung) der Kreisstraße K 102 A vom nördlichen Anschluss an die Neubaustrecke der K 102 A (Sankt-Georg-Straße) / Netznoten (NK) 5225 016 (km 1,183) bis zum (südlichen) Anschluss an die Neubaustrecke der Gemeindestraße / NK 5225 311 (km 2,101) zur Gemeindestraße in die Baulast der Gemeinde Buttlar zuzustimmen.

### II. Begründung:

Nach § 3 Abs.1 Thüringer Straßengesetz (ThürStrG) sind die Straßen nach ihrer Verkehrsbedeutung eingeteilt. Gemäß § 7 Abs.2 ThürStrG ist eine Straße in die entsprechende Straßengruppe umzustufen, wenn sich die Verkehrsbedeutung dieser Straße bzw. Teilstrecke dieser Straße ändert.

Kreisstraßen, das sind Straßen, die dem Verkehr zwischen benachbarten Kreisen und kreisfreien Städten, dem überörtlichen Verkehr innerhalb eines Kreises oder dem unentbehrlichen Anschluss von Gemeinden oder räumlich getrennten Ortsteilen an überörtliche Verkehrswege dienen oder zu dienen bestimmt sind.

Diese o.g. Teilstrecke der Kreisstraße K 102 A dient nur noch dem Verkehr innerhalb des Ortsteils Wenigentaft der Gemeinde Buttlar.

Diese Teilstrecke der Kreisstraße K 102 A besitzt damit die Verkehrsbedeutung einer Gemeindestraße nach § 3 Abs.1 Ziffer 3 ThürStrG.

...

Der unentbehrliche Anschluss des Ortsteiles Wenigentaft an überörtliche Verkehrswege ist über die verbleibenden Teilstrecken und die Neubaustrecke der K 102 A an die Bundesstraße B 84 in Buttlar sichergestellt.

Weiterhin besteht über die K 102 A - in nordwestlicher Richtung - eine Verbindung in den benachbarten Landkreis Hersfeld-Rotenburg, die über die dortige K 19 an die Landesstraße L 3173 führt.

Der Wartburgkreis als Träger der Straßenbaulast der o.g. Teilstrecke der Kreisstraße K 102 A ist, mit Beziehung auf die v.g. Darlegungen, nach § 7 Abs.2 ThürStrG zur Umstufung verpflichtet.

Auf der Grundlage der Verwaltungsvereinbarung zwischen dem Wartburgkreis und der Gemeinde Buttlar vom 19. November 2003 hat die Gemeinde Buttlar die Straßenbaulast für die o.g. Teilstrecke bereits ab dem Zeitpunkt des Beginns der Baumaßnahmen zur Dorferneuerung im Bauraum dieser Kreisstraßenteilstrecke übernommen.

Eine weitere Festlegung dieser Verwaltungsvereinbarung beinhaltet, dass diese Teilstrecke der K 102 A mit der Verkehrsfreigabe, der im Bereich Wenigentaft auf einen anderen Verkehrsweg verlegten K 102 A, zur Gemeindestraße abgestuft wird.

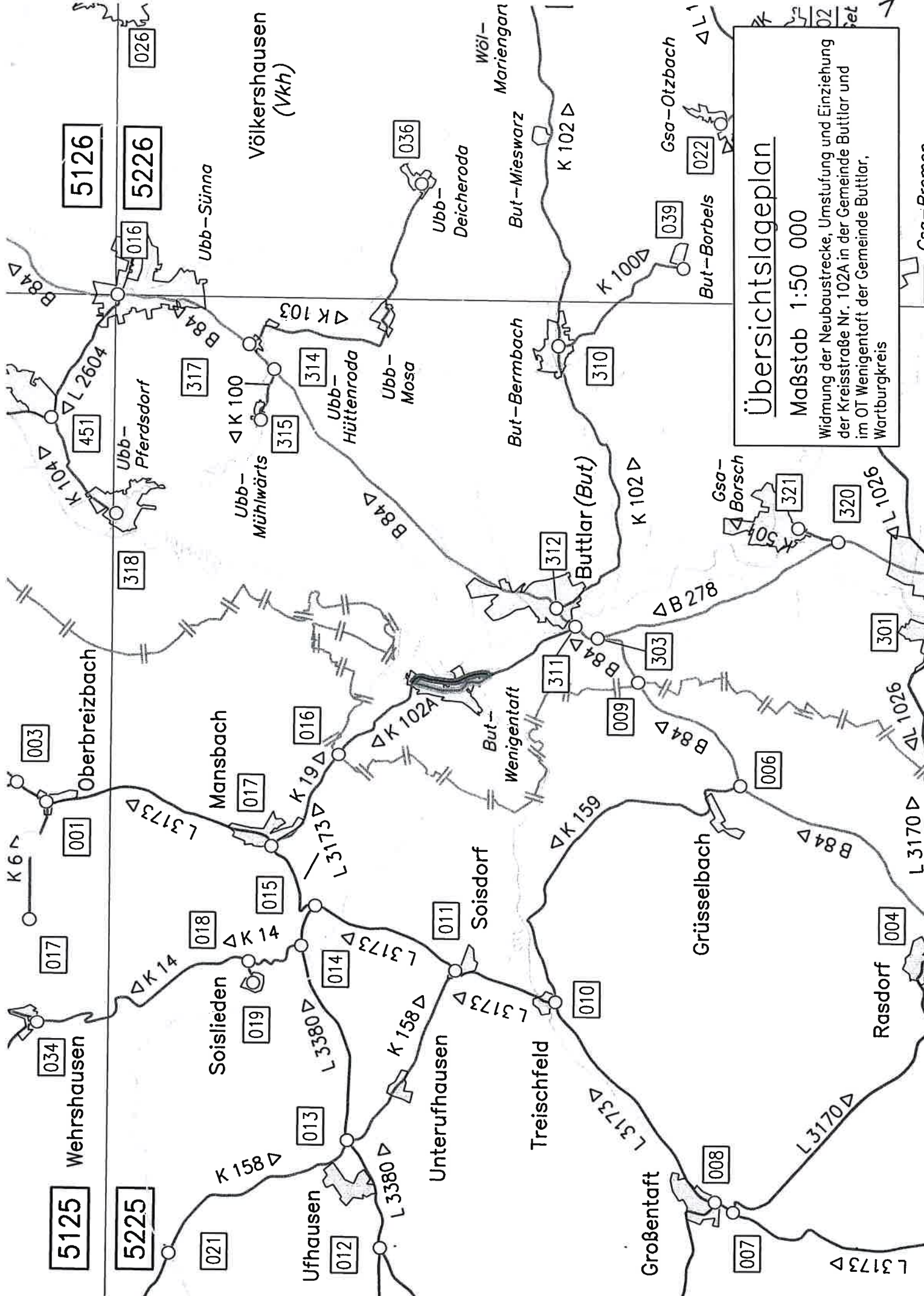


Krebs  
Landrat



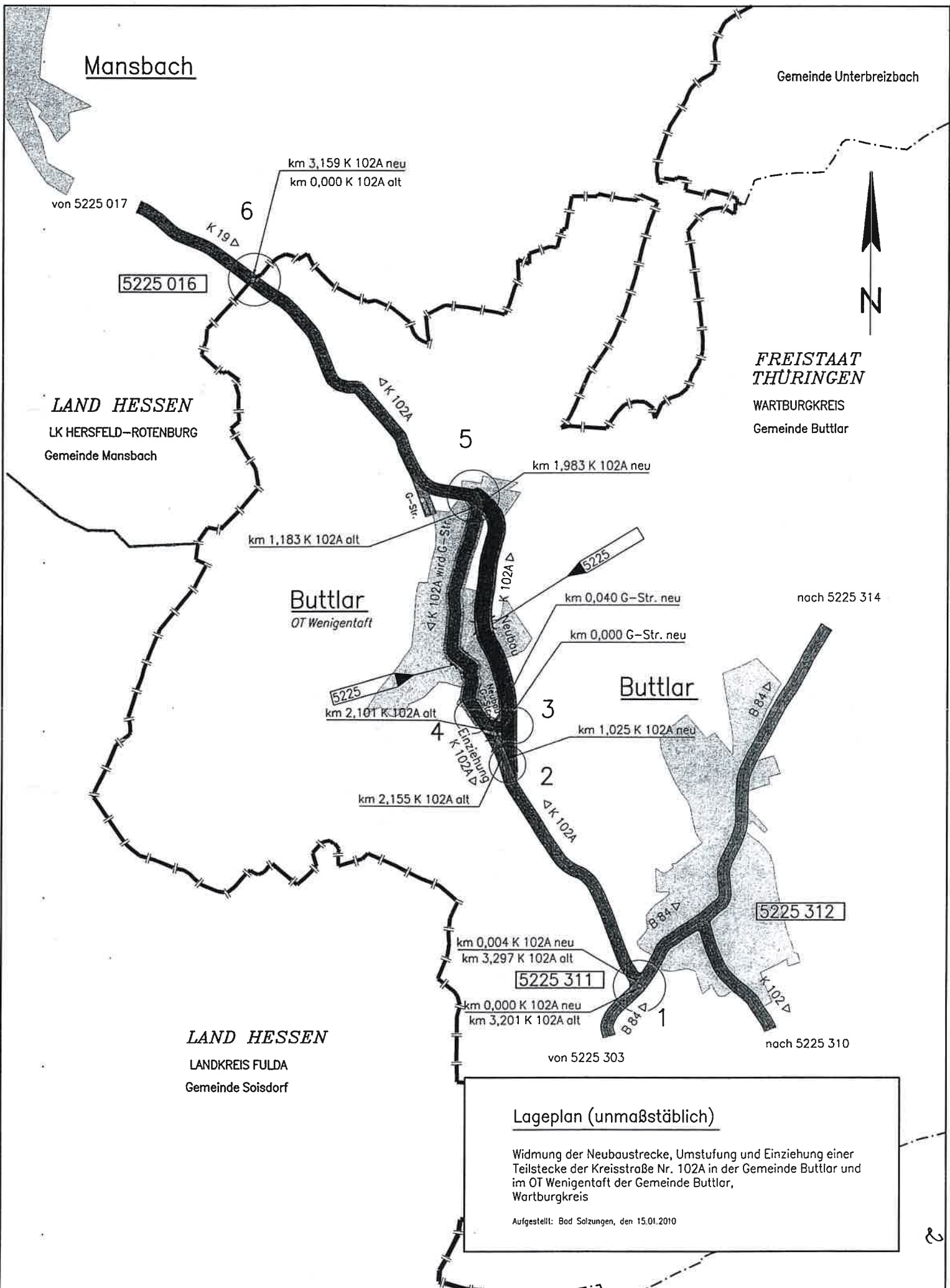
Krauser  
Erster Kreisbeigeordneter

Anlagen: - Übersichtslageplan (M 1 : 50.000)  
- Lageplan (unmaßstäblich)  
- Knotenpunktskizzen (unmaßstäblich)



**Übersichtslageplan**  
 Maßstab 1:50 000  
 Widmung der Neubastrecke, Umstufung und Einziehung  
 der Kreisstraße Nr. 102A in der Gemeinde Buttlar und  
 im OT Wenigentaft der Gemeinde Buttlar,  
 Wartburgkreis

Gsa-Bremen



Mansbach

Gemeinde Unterbreizbach

von 5225 017  
K 19 Δ  
6  
km 3,159 K 102A neu  
km 0,000 K 102A alt

5225 016

LAND HESSEN  
LK HERSFELD-ROTENBURG  
Gemeinde Mansbach

FREISTAAT  
THÜRINGEN

WARTBURGKREIS  
Gemeinde Buttlar

5  
km 1,983 K 102A neu

km 1,183 K 102A alt

Buttlar  
OT Wenigentaft

km 0,040 G-Str. neu

nach 5225 314

km 0,000 G-Str. neu

Buttlar

4  
km 2,101 K 102A alt

3  
km 1,025 K 102A neu

2  
km 2,155 K 102A alt

km 0,004 K 102A neu  
km 3,297 K 102A alt

5225 311

1  
km 0,000 K 102A neu  
km 3,201 K 102A alt

von 5225 303

nach 5225 310

LAND HESSEN  
LANDKREIS FULDA  
Gemeinde Soisdorf

Lageplan (unmaßstäblich)

Widmung der Neuboustrecke, Umstufung und Einziehung einer  
Teilstecke der Kreisstraße Nr. 102A in der Gemeinde Buttlar und  
im OT Wenigentaft der Gemeinde Buttlar,  
Wartburgkreis

Aufgestellt: Bod Salzungen, den 15.01.2010

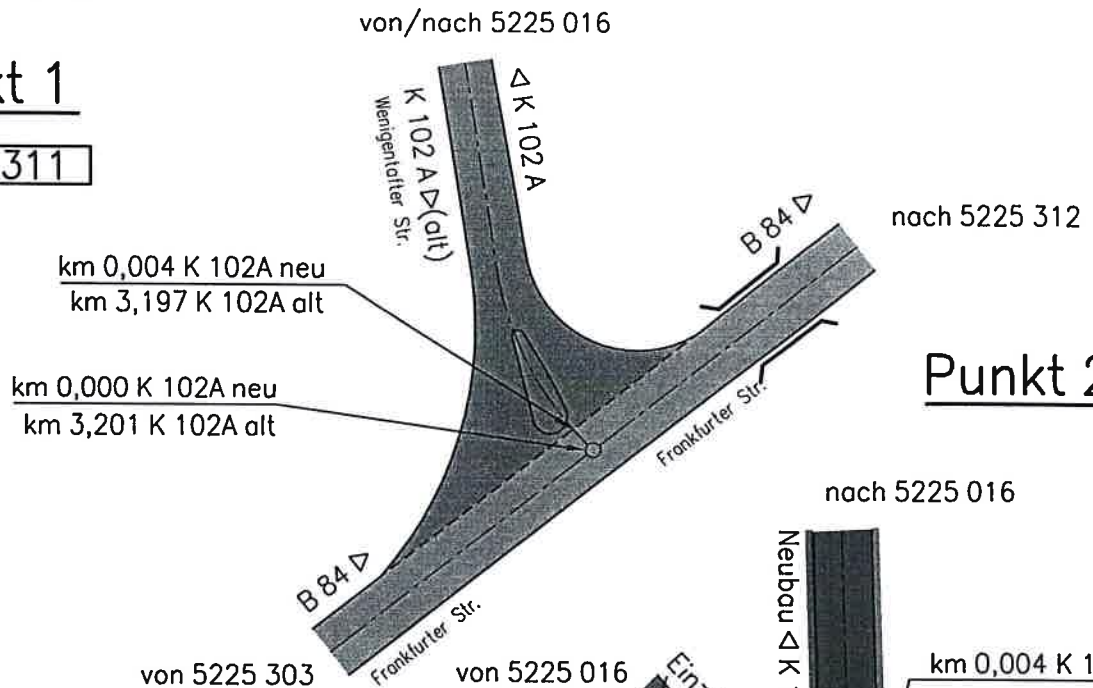
# Knotenpunktskizzen (unmaßstäblich)

3

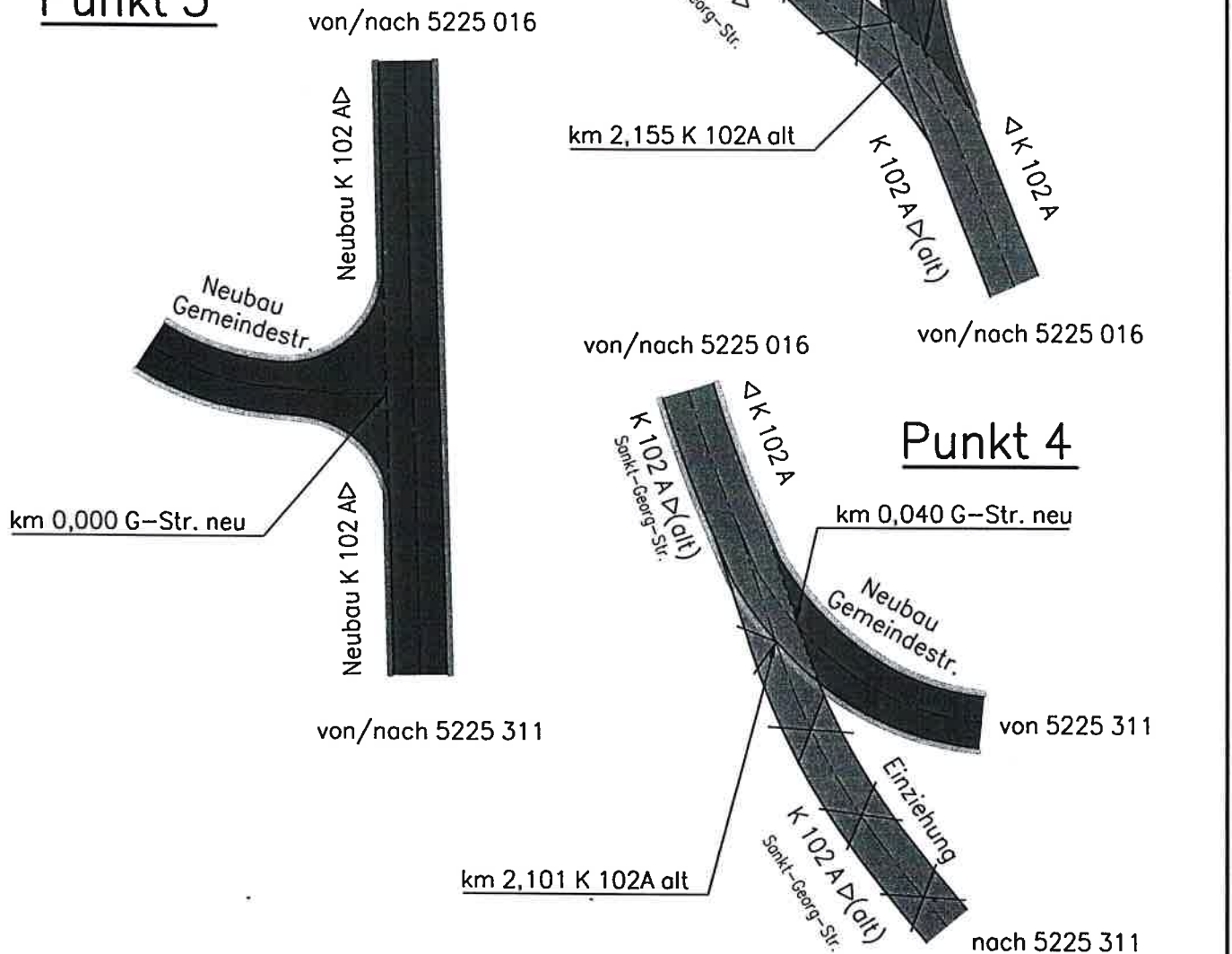
Widmung der Neubaustrecke, Umstufung und Einziehung einer Teilstrecke der Kreisstraße Nr. 102A in der Gemeinde Buttlar und im OT Wenigentaft der Gemeinde Buttlar, Wartburgkreis

## Punkt 1

5225 311



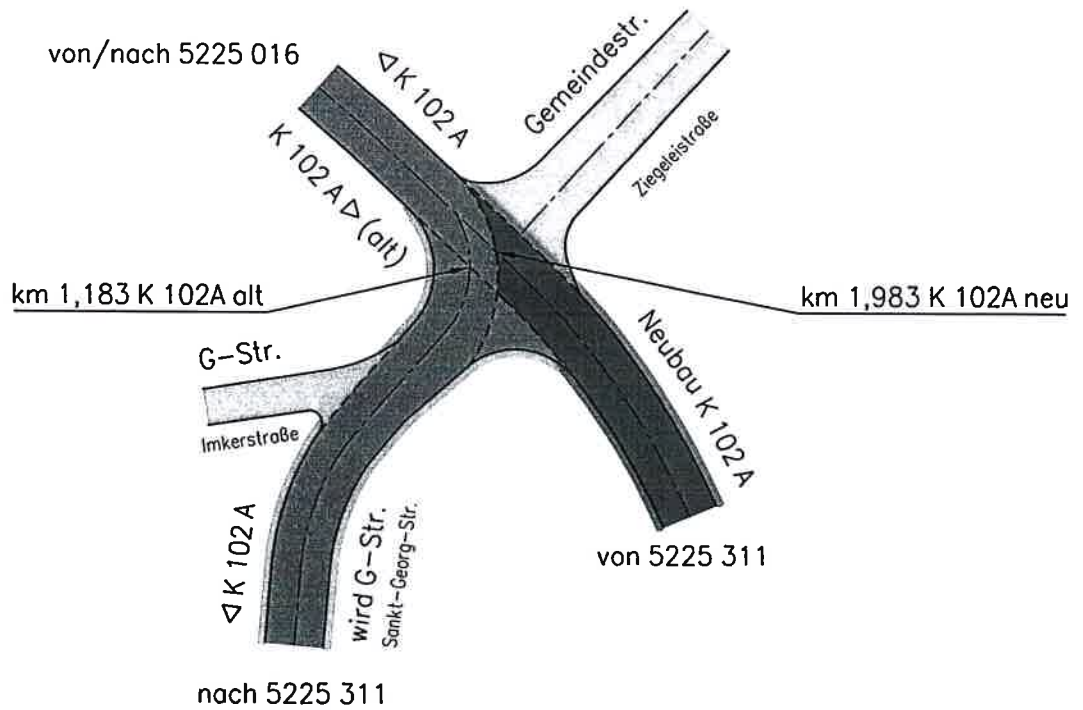
## Punkt 3



# Knotenpunktskizzen (unmaßstäblich)

Widmung der Neubaustrecke, Umstufung und Einziehung einer Teilstecke der Kreisstraße Nr. 102A in der Gemeinde Buttlar und im OT Wenigentaft der Gemeinde Buttlar, Wartburgkreis

## Punkt 5



## Punkt 6

5225 016

